

1

¿Qué ha pasado en las cuencas de los ríos Cauca y San Jorge?



27 de agosto/2021: rompimiento del dique marginal del río Cauca en Caregato (San Jacinto del Cauca).

Febrero - agosto/2022: afectación en las obras de cierre de Caregato por creciente del río Cauca, situación que mantiene activo el ingreso de agua hacia La Mojana.

2

¿Qué ha pasado recientemente (23 al 24 de agosto)?



Lluvias en horas de la mañana y tiempo seco el resto de las jornadas.



Tránsito de creciente en el río San Jorge tramo Montelíbano-Ayapel, y en el río Cauca, especialmente en el tramo Cáceres-Caucasia.

Ascenso del Bajo Nechí a la altura de la cabecera municipal de Nechí.



Reporte comunitario



Inundaciones por ingreso del río Cauca en áreas de drenaje de: *i)* caño San Matías: desde Los Arrastres (Guaranda) hasta Parcelas de Santa Fe (San Benito Abad); *ii)* caño Rabón: desde Gavaldá (Guaranda) hasta La Plaza (San Benito Abad) y *iii)* caño Viloría: desde Cecilia (Ayapel) hasta Cuiva (San Benito Abad).

Se destaca que durante el mes de junio en estos corredores se excedieron los niveles de inundación alcanzados durante el 2021.

Inundaciones por muy altos niveles, en: *i)* corredor del río San Jorge desde Ayapel hasta Magangué) *ii)* corredor de los caños Mojana, Pancegüita y sistema cenagoso asociado en los municipios de Sucre y Majagual; y *iii)* zona del Bajo del Magdalena entre El Banco y Plato.

3

¿Qué esperamos (24 al 25 de agosto)?



Lluvias en la región, con atención a las cuencas del Bajo San Jorge, Bajo Magdalena, Alto San Jorge y Bajo Cauca



Ascenso del Bajo Nechí a la altura de la cabecera municipal de Nechí y del Bajo Cauca entre Caucasia y Caregato.

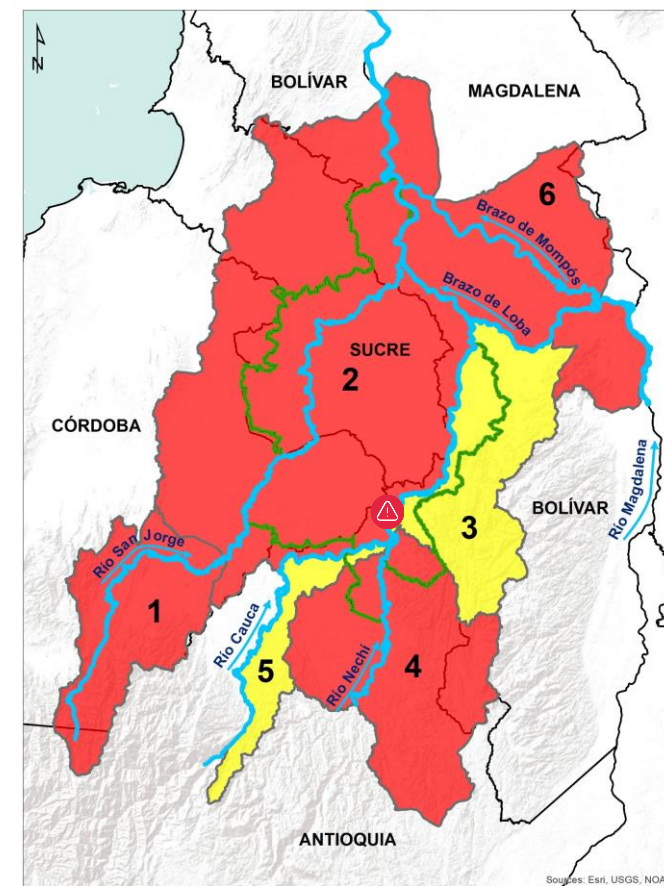


Descenso del río San Jorge en el tramo Montelíbano –La Apartada; sin embargo, no se descartan nuevos incrementos en la cuenca alta.



Recomendaciones

Especial atención a: *i)* altos niveles en ascenso a la altura de la cabecera municipal de Nechí, y *ii)* incremento ligero del río Cauca desde Caucasia hasta Caregato; sector en donde persiste el ingreso de agua al bajo San Jorge.



Alerta ROJA

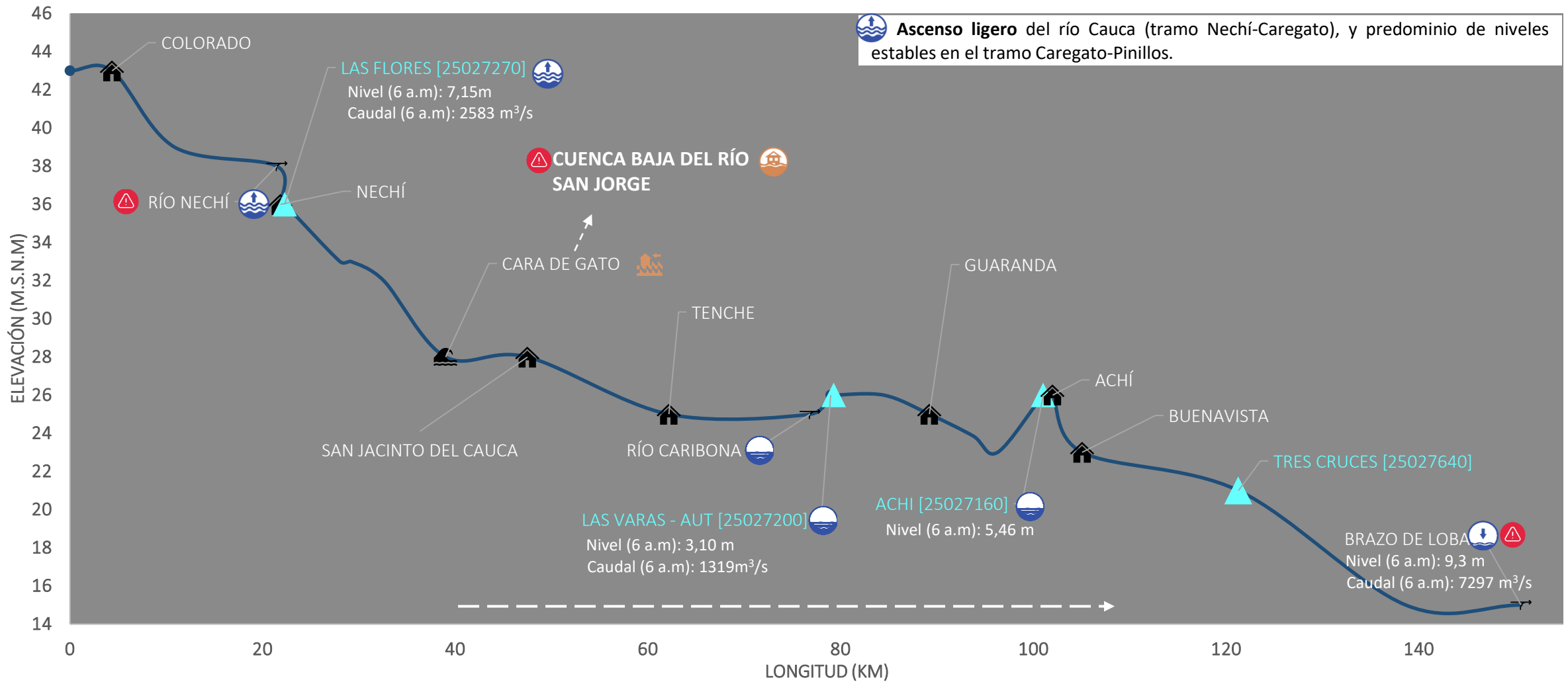
PARA TOMAR ACCIÓN: 1) Alto San Jorge, 2) Bajo San Jorge, 4) Bajo Nechí, incluidos sus aportantes y 6) Bajo Magdalena entre El Banco y Plato. **Alerta puntual** en el sector Caregato.



Alerta AMARILLA

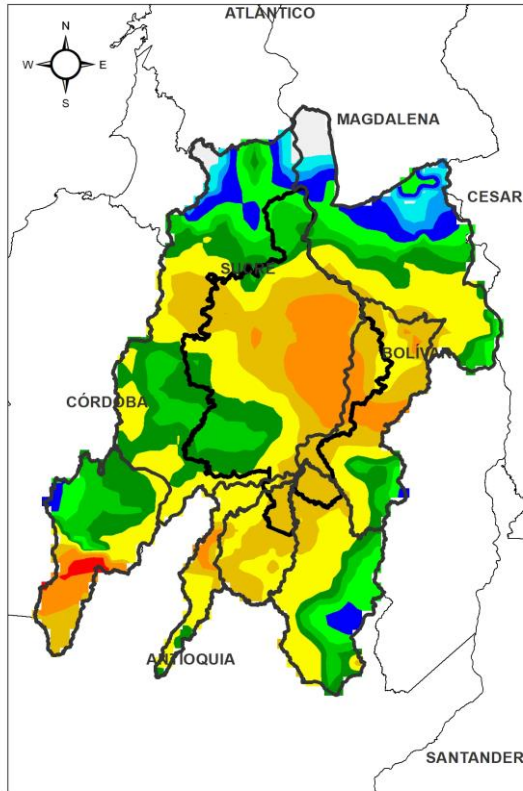
PARA INFORMARSE: 3) Cuenca del río Cauca entre Nechí y Pinillos y 5) río Cauca entre Valdivia y Nechí.

III. Condiciones hidrológicas actuales en el río Cauca (tramo Nechí-Pinillos)

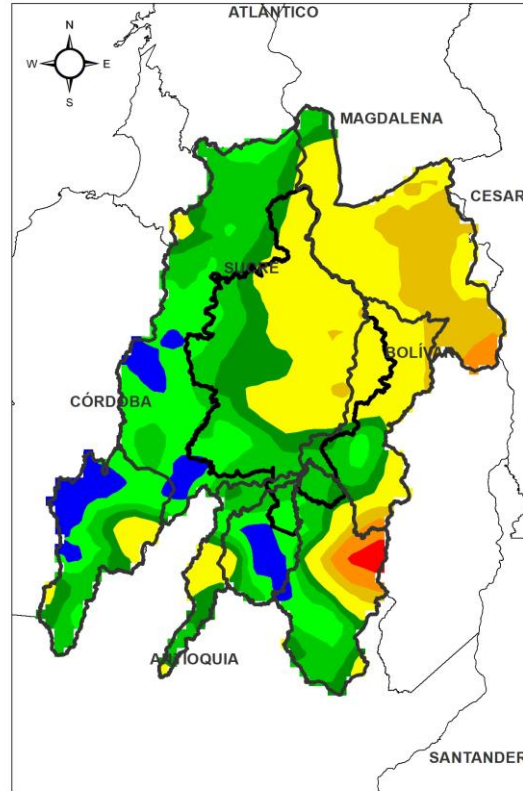


PUNTOS DE INTERÉS RÍO CAUCA (TRAMO NECHÍ-MAGANGUÉ)	ALERTAS HIDROLÓGICAS	CONDICIONES HIDROLÓGICAS	ZONAS DE EMERGENCIA
Estación hidrológica IDEAM	Alerta ROJA Para tomar acción	Niveles en ascenso	Inundación por desbordamiento
Población	Alerta NARANJA Para prepararse	Niveles en descenso	Inundación por rompimiento margen derecha
Rompedero	Alerta AMARILLA Para informarse	Niveles estables	Inundación por rompimiento margen izquierda (Mojana)
Confluencia	Condiciones NORMALES Sin alerta	Tránsito de creciente	

PRONÓSTICO PARA EL 24 Y 25 DE AGOSTO



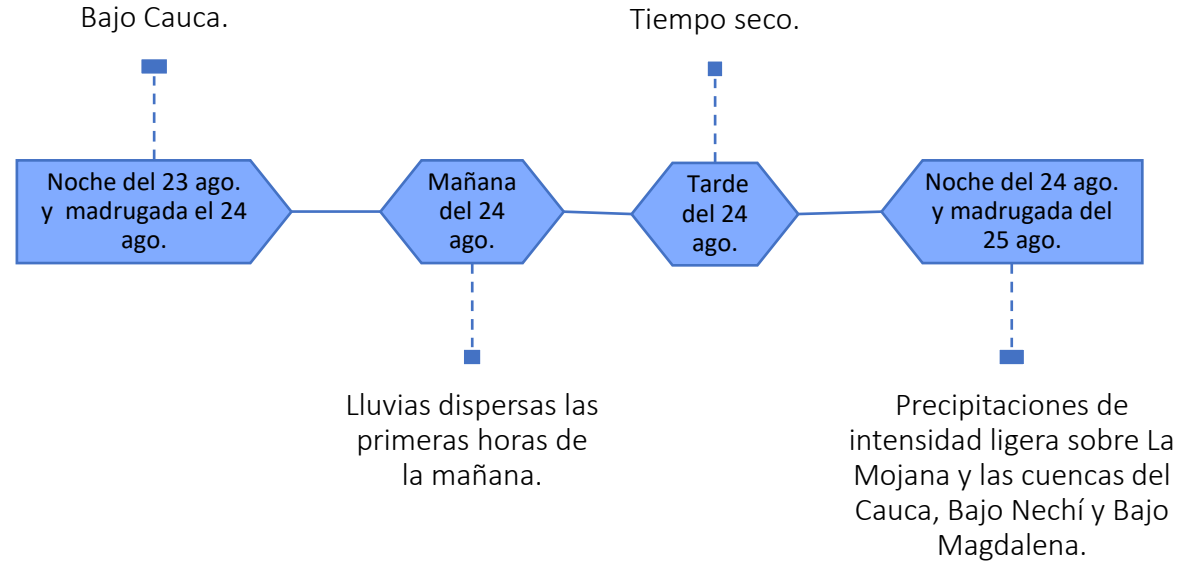
ACUMULADO DEL 24 AL 25 DE AGOSTO



ACUMULADO DEL 25 AL 26 DE AGOSTO



Lluvias en la región, con atención a las cuencas del Bajo San Jorge, Bajo Magdalena, Alto San Jorge y Bajo Cauca.



**Equipo de trabajo Centro regional de Pronóstico
y Alertas Tempranas de LA MOJANA**

Elaborado por:
NATALIA MUÑOZ, Hidróloga
AARÓN OMAÑA, Meteorólogo

www.corpomojana.gov.co

Correo Electrónico:
corpomojana@corpomojana.gov.co
Cra. 21 # 21 A – 44 San Marcos - Sucre
Teléfono: (+575) 295 5347

YOLANDA GONZALEZ HERNÁNDEZ,

Directora General IDEAM.

MARTHA CECILIA CADENA,

Jefe Oficina del Servicio de Pronósticos y Alertas

www.ideam.gov.co

Correos electrónicos:

servicio@ideam.gov.co,

[alertas@ideam.gov.co](mailto>alertas@ideam.gov.co)

Calle 25 d # 96b - 70, piso 3. Bogotá, D.C.

Teléfono: 307 5625 ext. 1334 - 1336.

LILIANA QUIROZ, Directora General de la Corporación para el Desarrollo Sostenible de La Mojana y el San Jorge-CORPOMOJANA.

RAQUEL GARAVITO, Gerente del Fondo Adaptación

JIMENA PUYANA, Gerente Nacional de Desarrollo Sostenible del PNUD